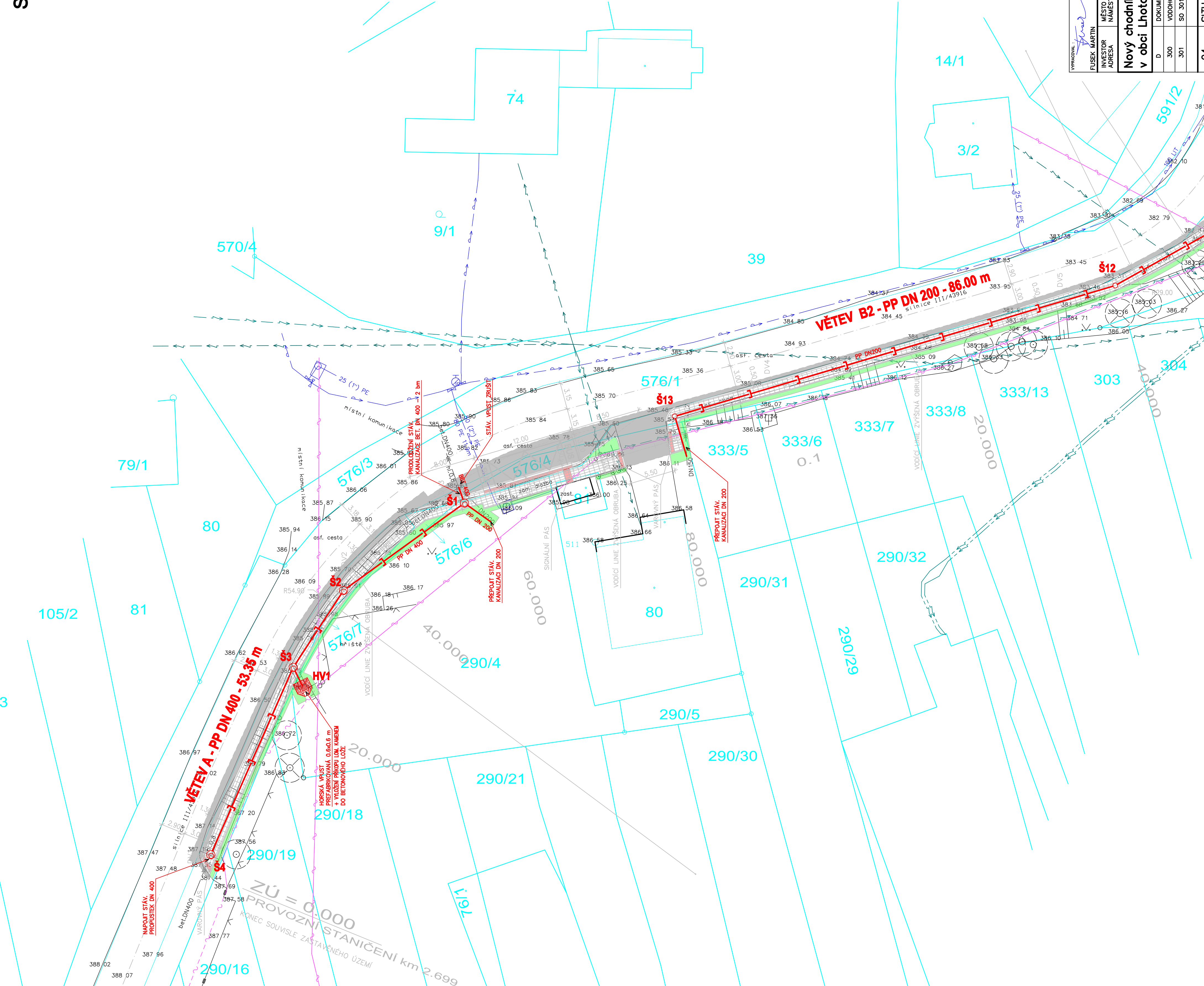


SITUACE STAVBY 1 - M 1:250



SOUŘADNICE VYTÝČOVACÍCH BODŮ
SOUŘADNÝ SYSTÉM : JTSK

BOD	SOUŘADNICE "x"	SOUŘADNICE "y"	Poznámka
VYTÝČOVACÍ BODY KANALIZACE			
S1	500637,455	1138654,067	VĚTEV A
S2	500651,926	1138664,515	
S3	500657,942	1138673,724	
S4	500667,816	1138686,146	
S5	500546,413	1138505,543	VĚTEV B1
S6	500550,526	1138522,038	
S7	500550,342	1138543,037	
S8	500544,505	1138573,486	
S9	500540,792	1138597,201	VĚTEV B2
S10	500543,440	1138500,880	
S11	500536,870	1138615,322	
S12	500559,557	1138628,023	
S13	500612,283	1138643,675	

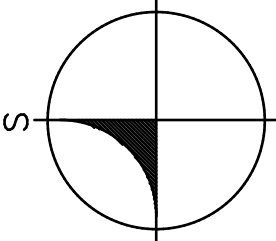
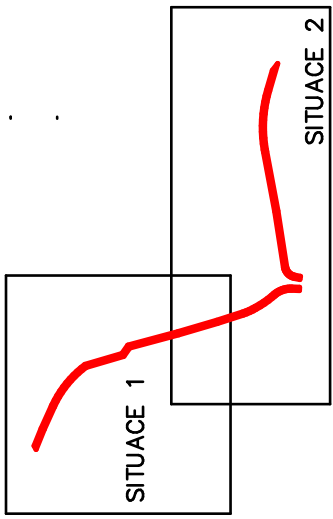
LEGENDA ČAR A PLOCH

- HRANICE POZEMKŮ DLE KATASTRÁLNÍ MAPY
- STÁVAJÍCÍ OBJEKTY
 - NOVÉ NAVRŽENÉ OBJEKTY
 - NAVŘZENÉ OBJEKTY A STAVBY ŘEŠENÉ V RÁMCI JINÉHO SO
 - NAVŘZENÁ DEŠŤOVÁ KANALIZACE
 - PŘIPOJOVACÍ KANALIZACE VPUSTI
 - NOVÝ DLÁŽDENÝ CHODNÍK
 - VAROVNÝ A SIGNÁLNÍ PÁS
 - ÚPRAVA KOMUNIKACE – ASFALTOBETON
 - NOVÝ DLÁŽDENÝ CHODNÍK – ŠJEZD
 - ZATRAVNĚNÍ
 - GEODETICKÉ ZAMĚŘENÍ – STÁVAJÍCÍ STAV

LEGENDA STÁVAJÍCÍCH INŽENÝRSKÝCH SÍTÍ

- KANALIZACE – SPLAŠKOVÁ
- KANALIZACE – DEŠŤOVÁ
- VODOVOD
- ROZVODY STL PLÝNOVODU
- PODZEMNÍ VEDENÍ SLABOPROUD, SŘEŤOVACÍ VEDENÍ (TKR)
- NADZEMNÍ VEDENÍ SLABOPROUD, SŘEŤOVACÍ VEDENÍ (O2)
- PODZEMNÍ VEDENÍ – VALACHNET
- PODZEMNÍ VEDENÍ – TKR
- NADZEMNÍ VEDENÍ NN
- PODZEMNÍ VEDENÍ NN
- NADZEMNÍ VEDENÍ VN
- PODZEMNÍ VEDENÍ VN
- PODZEMNÍ VEDENÍ NN – VENKOVNÍ OSVĚTLENÍ

KLAD SITUACÍ



IZ - PROJEKT plus s.r.o.

VYPRACOVANÝ:

ZOB. - PROJEKTOVÁNÍ:

AUTORIZOVANÝ:

FUSEK MARTIN

ING. ZDRAPKA LEOS

INVESTOR: MĚSTO VALAŠSKÉ MEZIŘÍČÍ

ADRESA: NÁMĚSTÍ 7/5, VALAŠSKÉ MEZIŘÍČÍ 75701

Nový chodník podél komunikace III/43916 v obci Lhota u Choryně

DOKUMENTACE OBJEKTŮ A TECHNICKÝCH A TECHNOL. ZAŘÍZENÍ

300 VODOHOSPODÁŘSKÉ OBJEKTY

301 SO 301 DEŠŤOVÁ KANALIZACE

–04– SITUACE – ČÁST 1

M 1:250

Stránka 271, 75701 Valašská Meziříčí

www.izprojekt.cz

izprojekt@izprojekt.cz

IČO: 06765734 DIČ: CZ06765734

IZ - PROJEKT plus s.r.o.

STUPEŇ: SPOLEČNÉ POVOLENÍ

DATUM: 09/2019

ZAKÁZKA: 2019_12

2500 VÝŠKŮ